



Balade FFMC91 – Dimanche 11 juillet 2021

KM : 145 – Durée : 2h51

Liberty Rider 

Fonctionnalités Roadbooks Blog Partenaires  Didier ▼

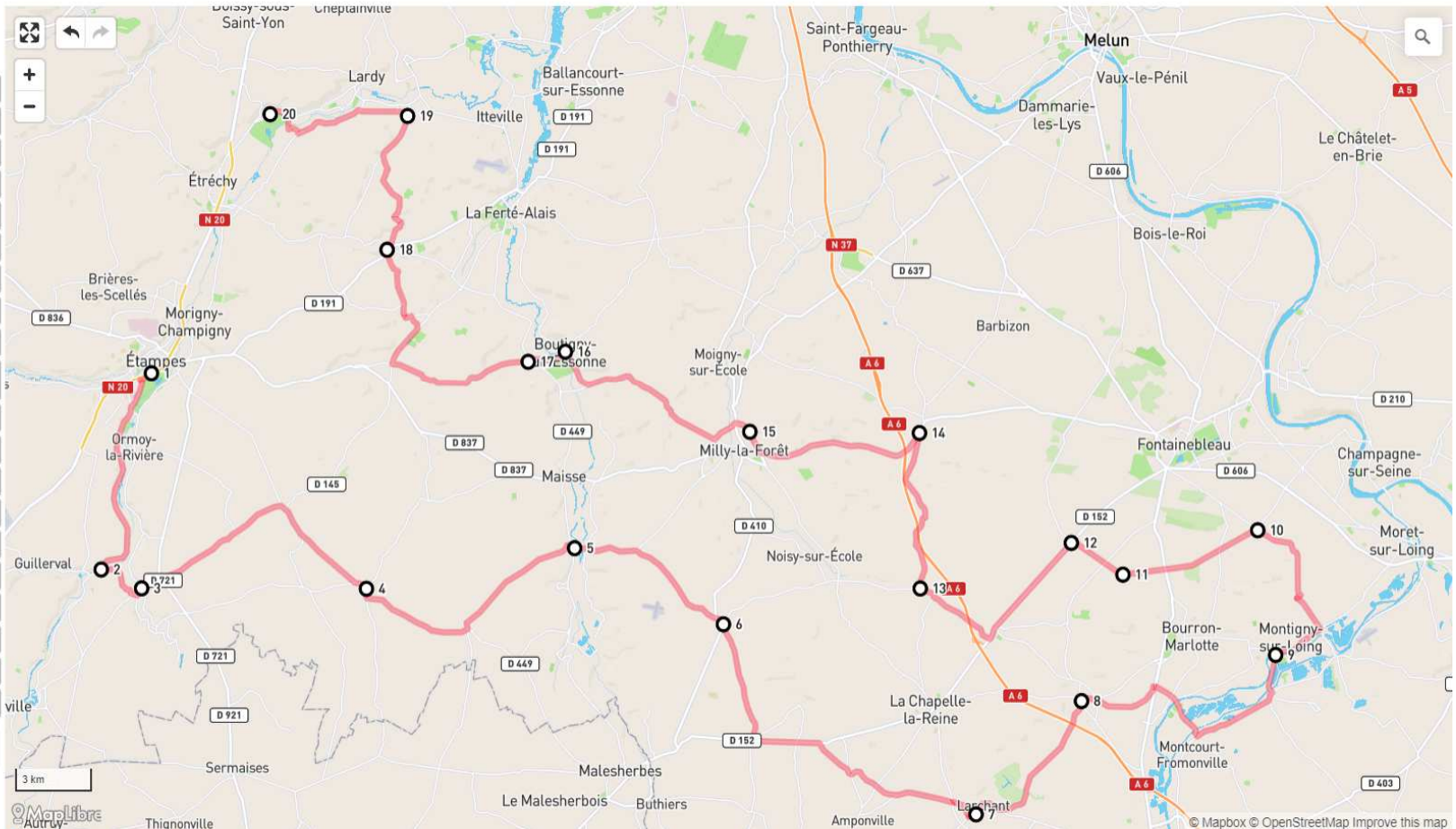
Enregistrer Actions ▼

Les étapes

<input type="radio"/>	1	48.4289, 2.1589	X
<input type="radio"/>	2	48.3631, 2.1325	X
<input type="radio"/>	3	48.3569, 2.1538	X
<input type="radio"/>	4	Grand-Rue	X
<input type="radio"/>	5	Rue de la Gare	X
<input type="radio"/>	6	Rue de la Libération	X
<input type="radio"/>	7	Route de Guercheville	X
<input type="radio"/>	8	Rue de l'Église	X
<input type="radio"/>	9	Pont de la Genevraye	X
<input type="radio"/>	10	Route de Fontainebleau à Treuzy-Levelay	X
<input type="radio"/>	11	Route Ronde	X
<input type="radio"/>	12	Route d'Orléans	X
<input type="radio"/>	13	Rue de la Libération	X
<input type="radio"/>	14	Rue de la Libération	X
<input type="radio"/>	15	Rocade Nord	X
<input type="radio"/>	16	Rue de la Ferté-Alais	X
<input type="radio"/>	17	48.4328, 2.3569	X
<input type="radio"/>	18	Grande Rue	X
<input type="radio"/>	19	Route de Boineveu	X
<input type="radio"/>	20	48.5153, 2.2213	X

Tu peux placer jusqu'à 30 étapes.

2h51 - 145 km



MapLibre Autryville Thignonville

© Mapbox © OpenStreetMap Improve this map

Balade FFMC91 – Dimanche 11 juillet 2021

KM : 145 – Durée : 2h51

0	Rendez -vous à 9h30
1	Départ : 10h00 - 48.4289,2.5889 - Parking de Carrefour
2	48.3631,2.1325 - Saclas
3	48.3569,2.1538 - Fontaine la Rivière
4	Mespuits – Grande rue
5	Gironville sur Essonne – rue de la gare
6	Tousson
7	Larchant
8	Villiers sur Grez – rue de l'église
9	Montigny sur Loing – pont de la Gennevraye
10	Forêt de Fontainebleau – route ronde
11	Forêt de Fontainebleau – route ronde
12	Ury – route d'Orléans
13	Achères la Forêt – rue de la libération
14	Arbonnes la Forêt – rue de la libération
15	Milly la Forêt - rocade nord
16	Boutigny sur Essonne – rue de la Ferté Alais
17	48.4328,2.3569 - Vayres sur Essonne
18	Boissy le Cutté – Grande rue
19	Bouray sur Juine – route de boinveau
20	Arrivée : 13h00 - 48.5153,2.2213 - Château de Chamarande – route de Lardy