












Commune route	au carrefour	Commune route	au carrefour
Départ St Fargeau ponthierry 	Prendre à gauche et rejoindre D607 direction Chailly en Bière puis prendre à droite D64 direction Barbizon jusqu'à Arbonne la Forêt	Grez sur Loing 	Au croisement D40D/D607 à gauche suivre D607 au croisement D607/D63 direction Villiers s/s Grez suivre D63 direction Ury et Achères la forêt et suivre D64 jusqu'a Arbonne la forêt
Arbonne la forêt 	Prendre à gauche D409 direction Fontainebleau	Achères la forêt 	Prendre D64 Arbonnes le forêt A gauche prendre D837 Milly la forêt Attention virage serrés "Le bois rond"
D409 	Au carrefour à droite prendre D301 route ronde	Milly la forêt 	Prendre D372 puis D948 direction Dannemois D141 direction Soisy sur Ecole
D301 route ronde 	A droite prendre D148 direction Sorques Attention virages très serrés "Route de l'Escargot"	Soisy sur école 	A Soisy sur école suivre D24 direction St Sauveur sur Ecole
Sorques  	Traverser le Loing D148 A Episy prendre à droite D40 direction La Gennevraye D40 direction Montcourt- Fromonville suivre D40D direction Grez sur Loing	St Sauveur sur école  Arrivée	Suivre D24 et Rejoindre D607 direction St Fargeau Ponthierry 